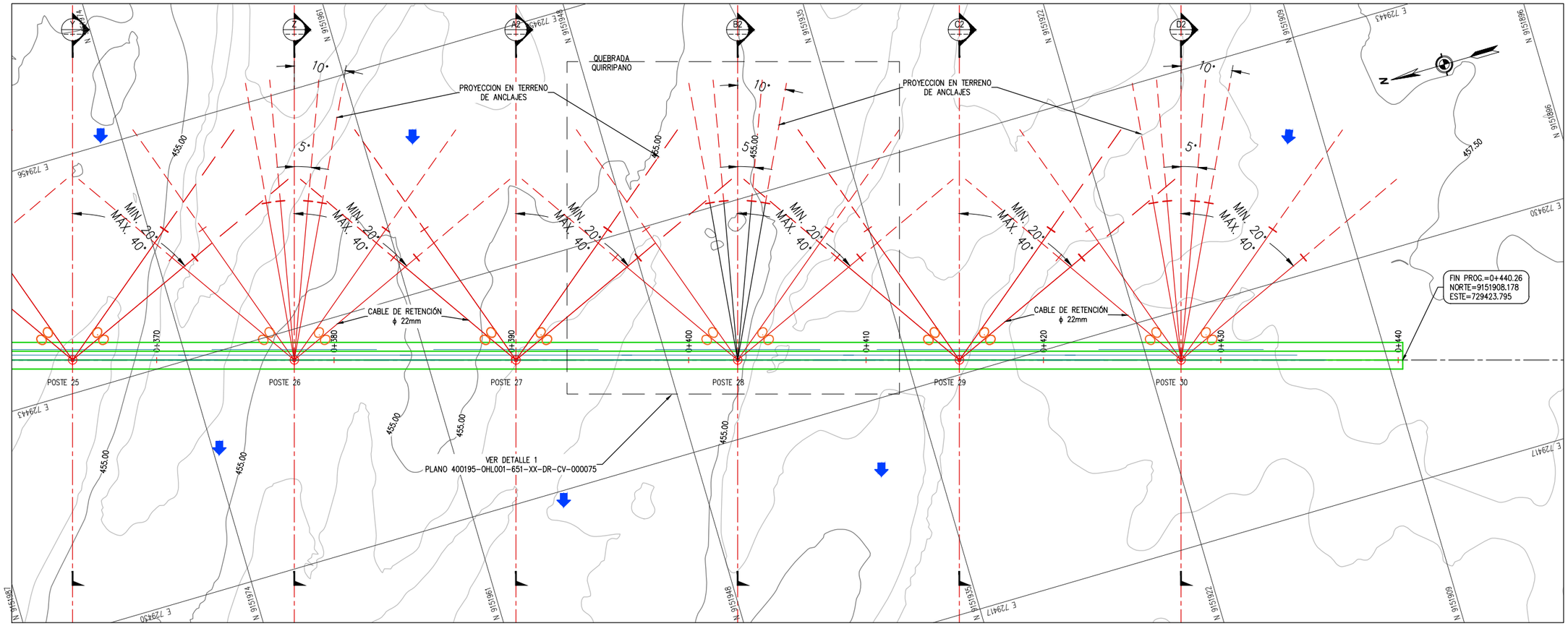


PLANTA
ESC:1/250

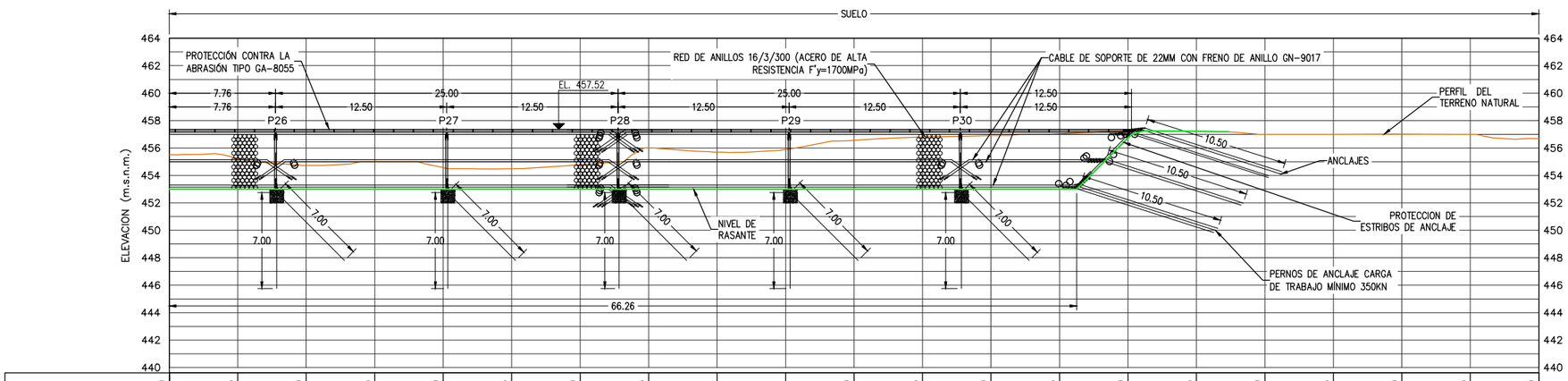


| PROGRESIVA | 0+370 | 0+375 | 0+380 | 0+385 | 0+390 | 0+395 | 0+400 | 0+405 | 0+410 | 0+415 | 0+420 | 0+425 | 0+430 | 0+435 | 0+440 | 0+445 | 0+450 | 0+455 | 0+460 | 0+465 | 0+470 |
|---|---|---|---|---|---|---|---|---|---|---|---|---|---|---|---|---|---|---|---|---|---|
| COTA TERRENO (m.s.n.m.) | 455.50 | 455.24 | 454.73 | 455.00 | 454.57 | 454.49 | 454.77 | 456.00 | 455.70 | 455.88 | 456.56 | 456.80 | 456.91 | 457.04 | 457.23 | 457.22 | 457.00 | 457.00 | 457.01 | 457.00 | 456.69 |
| COTA RASANTE (m.s.n.m.) | 453.00 | 453.00 | 453.00 | 453.00 | 453.00 | 453.00 | 453.00 | 453.00 | 453.00 | 453.00 | 453.00 | 453.00 | 453.00 | 453.00 | 456.74 | 457.22 | | | | | |

PERFIL LONGITUDINAL
ESC. H: 1/400
ESC. V: 1/400

UBICACIÓN

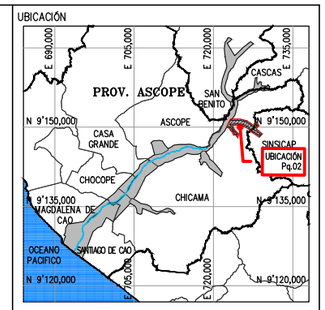


ESCALA GRAFICA
0 1.25 2.50 3.75 5.00 6.25m
1:125–A1 1:250–A3

LEYENDA
SISTEMA DE PROYECCIÓN:
UNIVERSAL TRANSVERSAL MERCATOR (UTM) , ZONA 17 SUR
DATUM : SISTEMA GEODESICO MUNDIAL (WGS 84)
FUENTE : EQUIPO TÉCNICO

| REV N° | FECHA | DESCRIPCION DE LA REVISION | REV. | DIR. |
|---|---|---|---|---|
| R00 | 08.2023 | EMITIDO REV. Y COMENTARIO | J.O. | R.E. |

| | | FECHA | FIRMA |
|---|---|---|---|
| DISEÑO : | ALBERTO PRIETO | 15.08.2023 | Alberta Prieto T. Ing. Caminos, Canales y Puertos CIP 2791.1 |
| DIBUJO : | ROGER ROSILLO | 15.08.2023 | Roger Rosillo L. Tecnico CAD |
| REVISION : | ALBERTO PRIETO | 15.08.2023 | Alberta Prieto T. Ing. Caminos, Canales y Puertos CIP 2791.1 |
| APROBACION : | ING. JOSE LUIS OBLITAS | 15.08.2023 | |
| DIRECTOR DE PROYECTO : | ING. RICARDO A. ECHEGARAY N. | 15.08.2023 | |

LEYENDA PLANTA

| | |
|---|---|
| | CURVAS DE NIVEL TERRENO NATURAL |
| | EJE DE BARRERA DINÁMICA |
| | FLUJO DE AGUA |
| | POSTES |

COORDENADAS DE PUNTOS

| PTO. | NORTE | ESTE |
|---|---|---|
| POSTE 25 | 9151980.171 | 729444.821 |
| POSTE 26 | 9151968.172 | 729441.317 |
| POSTE 27 | 9151956.173 | 729437.812 |
| POSTE 28 | 9151944.175 | 729434.308 |
| POSTE 29 | 9151932.176 | 729430.804 |
| POSTE 30 | 9151920.177 | 729427.299 |

OHLA Perú
inypsa
PERÚ Presidencia del Consejo de Ministros
RECONSTRUCCIÓN CON CAMBIOS

SOLUCIONES INTEGRALES
ENTREGA DE LAS DEFENSAS
RIBEREÑAS RÍO CHICAMA
Y RÍO VIRÚ (PAQUETE 9R-06)
PROYECTO 4 - CUI 2509625

**PAQUETE 02 - QUEBRADA PAMPA HERMOSA QUIRRIPANO / PAMPAS DE JAGUEY**

PLANO
BARRERA DINÁMICA Q-BD-1
PLANTA Y PERFIL LONGITUDINAL
7 DE 7

ESPECIALIDAD :
CIVIL

USO :
651-DIQUES TRANSVERSALES-2

ZONA :
CHICAMA-ASCOPE-LA LIBERTAD

| ESCALA : | FECHA : | REV : |
|---|---|---|
| INDICADA | 15.08.2023 | R00 |

CODIGO DEL PLANO :
400195-OHL001-651-XX-DR-CV-000069

REVISIÓN DE DOCUMENTOS TÉCNICOS
- A- ACEPTADO
- B- ACEPTADO CON COMENTARIOS
- C- RECHAZADO

FIRMA FECHA

LEYENDA PERFIL

| | |
|---|---|
| | COTA TERRENO |

NOTAS:
-Los valores expresados de todas las medidas acotadas están en metros (m).

REFERENCIAS:
VER PLANO 400195-OHL001-651-XX-DR-CV-000(070@075) (SECCIONES TRANSVERSALES)
VER PLANO 400195-OHL001-651-XX-DR-CV-000004 (SECCIONES TIPICAS)